


Wanderungen
auf dem

Colorado Plateau



Mit
PLANER
Funktion



Canyonlands National Park - The Needles: ein Rundwanderweg, auf unebener Oberfläche von ca. 4 km, ist der "Slickrock Trail" mit imposanten Ausblicken wie dem Big Spring Canyon Overlook.

Mo	Di	Mi	Do	Fr	Sa	So
		1	2	3	4	5
6	7	8	9	10	11	12
13	14	15	16	17	18	19
20	21	22	23	24	25	26
27	28	29	30	31		

Januar 2025



Capitol Reef National Park: der "Old Wagon Trail", ca. 6 km, folgt den Routen der Bergarbeiter und bietet einen großartigen Blick auf den Waterpocket Fold, eine monoklinale Falte Süd-Utahs.

Mo	Di	Mi	Do	Fr	Sa	So
					1	2
3	4	5	6	7	8	9
10	11	12	13	14	15	16
17	18	19	20	21	22	23
24	25	26	27	28		

Februar 2025



Mo	Di	Mi	Do	Fr	Sa	So
					1	2
3	4	5	6	7	8	9
10	11	12	13	14	15	16
17	18	19	20	21	22	23
24	25	26	27	28	29	30
31						

März 2025



Zion National Park: 8,7 km über den "West Rim Trail" und letztlich auf einem steilen, schmalen Grat, welcher von Ketten gesichert wird, führt der Weg zum Angels Landing mit grandioser Aussicht.

Mo	Di	Mi	Do	Fr	Sa	So
	1	2	3	4	5	6
7	8	9	10	11	12	13
14	15	16	17	18	19	20
21	22	23	24	25	26	27
28	29	30				

April 2025



Mo	Di	Mi	Do	Fr	Sa	So
			1	2	3	4
5	6	7	8	9	10	11
12	13	14	15	16	17	18
19	20	21	22	23	24	25
26	27	28	29	30	31	

Mai 2025



Mo

Di

Mi

Do

Fr

Sa

So

1

2

3

4

5

6

7

8

9

10

11

12

13

14

15

16

17

18

19

20

21

22

23

24

25

26

27

28

29

30


Juni 2025



Navajo Nation's Monument Valley Park: der ca. 6,5 km lange "Wildcat Trail" führt um den West Mitten Butte herum und ist der einzige Wanderweg, der ohne Navajo-Guide gewandert werden darf.

Mo	Di	Mi	Do	Fr	Sa	So
	1	2	3	4	5	6
7	8	9	10	11	12	13
14	15	16	17	18	19	20
21	22	23	24	25	26	27
28	29	30	31			

Juli 2025



Zion National Park: der dreistündige Ausritt zu Pferd auf dem "Sand Bench Trail" führt am Court of the Patriarchs vorbei und hält einzigartige Blicke auf das südliche Ende des Parks bereit.

Mo	Di	Mi	Do	Fr	Sa	So
				1	2	3
4	5	6	7	8	9	10
11	12	13	14	15	16	17
18	19	20	21	22	23	24
25	26	27	28	29	30	31

August 2025



Canyonlands National Park - Island in the Sky: der "Grand View Point Trail" von 2,9 km führt zum südlichsten Aussichtspunkt der Hoch-ebene mit gigantischem Panorama übers Monument Basin.

Mo	Di	Mi	Do	Fr	Sa	So
1	2	3	4	5	6	7
8	9	10	11	12	13	14
15	16	17	18	19	20	21
22	23	24	25	26	27	28
29	30					


September 2025



Arches National Park: der "Devils Garden Trail" ist der längste, gepflegteste Runwanderweg mit ca. 11,6 km und führt zu acht beeindruckenden Bögen, den Arches, wie hier dem Partition Arch.

Mo	Di	Mi	Do	Fr	Sa	So
		1	2	3	4	5
6	7	8	9	10	11	12
13	14	15	16	17	18	19
20	21	22	23	24	25	26
27	28	29	30	31		

Oktober 2025



Bryce Canyon National Park: der "Figure 8", kombiniert aus Queens Garden Trail mit Navajo und Peekaboo Loop, ist mit ca. 14 km der atemberaubendste Wanderweg durch das Amphitheater.

Mo	Di	Mi	Do	Fr	Sa	So
					1	2
3	4	5	6	7	8	9
10	11	12	13	14	15	16
17	18	19	20	21	22	23
24	25	26	27	28	29	30

November 2025



Mo	Di	Mi	Do	Fr	Sa	So
1	2	3	4	5	6	7
8	9	10	11	12	13	14
15	16	17	18	19	20	21
22	23	24	25	26	27	28
29	30	31				

Dezember 2025



Canyonlands National Park - The Needles: ein Rundwanderweg, auf unebener Oberfläche von ca. 4 km, ist der "Slickrock Trail" mit imposanten Ausblicken wie dem Big Spring Canyon Overlook.

Mo	Di	Mi	Do	Fr	Sa	So
		1	2	3	4	5
6	7	8	9	10	11	12
13	14	15	16	17	18	19
20	21	22	23	24	25	26
27	28	29	30	31		

Januar 2025

Canyonlands - The Needles: Slickrock Trail



Capitol Reef National Park: der "Old Wagon Trail", ca. 6 km, folgt dem Ruten der Bergarbeiter und bietet einen großartigen Blick auf den Waterpocket Fold, eine monoklinale Falt Süd-Utahs.

Mo	Di	Mi	Do	Fr	Sa	So
					1	2
3	4	5	6	7	8	9
10	11	12	13	14	15	16
17	18	19	20	21	22	23
24	25	26	27	28		

Februar 2025

Capitol Reef: Old Wagon Trail



Bryce Canyon National Park: der "Queens Garden Trail" führt durch die imposanten Queen's Garden und bietet einen großartigen Blick auf die Schneekoppe.

Mo	Di	Mi	Do	Fr	Sa	So
					1	2
3	4	5	6	7	8	9
10	11	12	13	14	15	16
17	18	19	20	21	22	23
24	25	26	27	28	29	30
31						

März 2025

Bryce Canyon: Queens Garden Trail



Zion National Park: 8,7 km über den "West Rim Trail" und schließlich auf einem steilen, schmalen Grat, welcher von Kaktus gesäumt wird, führt der Weg zum Angels Landing mit grandioser Aussicht.

Mo	Di	Mi	Do	Fr	Sa	So
					1	2
3	4	5	6	7	8	9
10	11	12	13	14	15	16
17	18	19	20	21	22	23
24	25	26	27	28	29	30
31						

April 2025

Zion: Angels Landing via West Rim Trail



Mo	Di	Mi	Do	Fr	Sa	So
			1	2	3	4
5	6	7	8	9	10	11
12	13	14	15	16	17	18
19	20	21	22	23	24	25
26	27	28	29	30	31	

Mai 2025

Dead Horse Point: East Rim Trail



Mo	Di	Mi	Do	Fr	Sa	So
						1
2	3	4	5	6	7	8
9	10	11	12	13	14	15
16	17	18	19	20	21	22
23	24	25	26	27	28	29
30						

Juni 2025

Bryce Canyon: Peekaboo Loop



Navajo National Monument Valley Park: der ca. 6,5 km lange "Wildcat Trail" führt um den West Mitteln Butte herum und ist der einzige Wanderweg, der ohne Navajo-Guide gewandert werden darf.

Mo	Di	Mi	Do	Fr	Sa	So
	1	2	3	4	5	6
7	8	9	10	11	12	13
14	15	16	17	18	19	20
21	22	23	24	25	26	27
28	29	30	31			

Juli 2025

Monument Valley: Wildcat Trail



Zion National Park: der dreistündige Ausritt zu Pferd auf dem "Sand Bench Trail" führt am Court of the Patriarchs vorbei und hat einzigartige Blicke auf das südliche Ende des Parks bereit.

Mo	Di	Mi	Do	Fr	Sa	So
					1	2
3	4	5	6	7	8	9
10	11	12	13	14	15	16
17	18	19	20	21	22	23
24	25	26	27	28	29	30
31						

August 2025

Zion: Sand Bench Trail



Canyonlands National Park: "Island in the Sky": der "Grand View Point Trail" von 2,9 km führt zum südlichsten Aussichtspunkt der Hochebene mit gigantischen Panoramen über Monument Basin.

Mo	Di	Mi	Do	Fr	Sa	So
1	2	3	4	5	6	7
8	9	10	11	12	13	14
15	16	17	18	19	20	21
22	23	24	25	26	27	28
29	30					

September 2025

Canyonlands - Island in the Sky: Grand View Point Trail



Arches National Park: der "Devils Garden Trail" ist der längste, größtenteils flache Rundwanderweg mit ca. 11,6 km und führt zu acht beeindruckenden Bögen, den Arches, wie hier dem Pariaut Arch.

Mo	Di	Mi	Do	Fr	Sa	So
		1	2	3	4	5
6	7	8	9	10	11	12
13	14	15	16	17	18	19
20	21	22	23	24	25	26
27	28	29	30	31		

Oktober 2025

Arches: Devils Garden Trail



Bryce Canyon National Park: der "Figure 8" kombiniert aus Queens Garden Trail mit Navajo und Peekaboo Loop, ist mit ca. 14 km der abwechslungsreichste Wanderweg durch das Amphitheater.

Mo	Di	Mi	Do	Fr	Sa	So
					1	2
3	4	5	6	7	8	9
10	11	12	13	14	15	16
17	18	19	20	21	22	23
24	25	26	27	28	29	30
31						

November 2025

Bryce Canyon: Figure 8 Trail



Grand Canyon National Park: der "Desert View Drive" führt durch das Grand Canyon und bietet einen großartigen Blick auf die Schlucht.

Mo	Di	Mi	Do	Fr	Sa	So
					1	2
3	4	5	6	7	8	9
10	11	12	13	14	15	16
17	18	19	20	21	22	23
24	25	26	27	28	29	30
31						

Dezember 2025

Grand Canyon: Desert View Drive

Wanderungen auf dem Colorado-Plateau



Jana Thiem-Eberitsch

Grafikdesignerin und Hobby-Fotografin für Natur und Reise – heute selbstständig, www.jana-thiem-eberitsch.de

Artikel-Nr. {ORDERNR}



ISBN X-XXX-XXXXXX-X

Wanderungen auf dem Colorado-Plateau

Jana Thiem-Eberitsch

CALVENDO Verlag GmbH
Ottobrunner Straße 39
D-82008 Unterhaching

Infolge bestehender Schutzrechte ist es untersagt, die Blätter dieses Kalenders herauszutrennen und ohne Genehmigung des Verlages zu gewerblichen Zwecken weiterzuverwenden. Alle Angaben ohne Gewähr.
CALVENDO produziert bedarfsgerecht und klimabewusst in DE & EU. Positivere CO2-Bilanz dank kurzer Transportwege. Abfall-Reduzierung dank Einzelstückfertigung.
E-Mail: info@calvendo.com • www.calvendo.com



9 783486 789737

