

Azoren-Insel Flores



Farbtupfer auf einem erloschenen Vulkan Portugals

2025



Die Inselhauptstraße, beginnend bei Ponta Delgada im einsamen Norden, führt entlang der östlichen Steilküste in den Süden, vorbei an Blumenmeeren und dicht bewachsenen Hängen.

Januar 2025

Mi	Do	Fr	Sa	So	Mo	Di	Mi	Do	Fr	Sa	So	Mo	Di	Mi	Do	Fr	Sa	So	Mo	Di	Mi	Do	Fr	Sa	So	Mo	Di	Mi	Do	Fr
1	2	3	4	5	6	7	8	9	10	11	12	13	14	15	16	17	18	19	20	21	22	23	24	25	26	27	28	29	30	31



Am Miradouro dos Caimbros zeigt sich die wilde Schönheit der Nordostküste mit schroffen, steil aufragenden Klippen im üppigen Grün der endemischen Vegetation und herrlicher Blütenpracht.

Februar 2025

Sa	So	Mo	Di	Mi	Do	Fr	Sa	So	Mo	Di	Mi	Do	Fr	Sa	So	Mo	Di	Mi	Do	Fr	Sa	So	Mo	Di	Mi	Do	Fr
1	2	3	4	5	6	7	8	9	10	11	12	13	14	15	16	17	18	19	20	21	22	23	24	25	26	27	28



Das hügelige Inselinnere ist meist unbewohnt, denn die verträumten Dörfer mit ihren Wohnhäusern und pittoresken Kirchtürmen breiten sich weithin sichtbar entlang der Küstenlinie aus.

März 2025

Sa	So	Mo	Di	Mi	Do	Fr	Sa	So	Mo	Di	Mi	Do	Fr	Sa	So	Mo	Di	Mi	Do	Fr	Sa	So	Mo	Di	Mi	Do	Fr	Sa	So	Mo
1	2	3	4	5	6	7	8	9	10	11	12	13	14	15	16	17	18	19	20	21	22	23	24	25	26	27	28	29	30	31



Kristallklares Wasser umspült die kleine Felsbadeanlage und die reich gegliederte Felsküste vor Santa Cruz, bestehend aus schwarzem Lavagestein mit mehreren natürlichen Hafengebieten.

April 2025

Di	Mi	Do	Fr	Sa	So	Mo	Di	Mi	Do	Fr	Sa	So	Mo	Di	Mi	Do	Fr	Sa	So	Mo	Di	Mi	Do	Fr	Sa	So	Mo	Di	Mi
1	2	3	4	5	6	7	8	9	10	11	12	13	14	15	16	17	18	19	20	21	22	23	24	25	26	27	28	29	30



Mit riesigen, blauen Blütenkugeln trennen dichte Hecken aus Hortensien, welche Mitte des 19. Jahrhunderts aus Japan eingeführt wurden, Weiden, Ackerland und Grundstücke voneinander.

Mai 2025

Do	Fr	Sa	So	Mo	Di	Mi	Do	Fr	Sa	So	Mo	Di	Mi	Do	Fr	Sa	So	Mo	Di	Mi	Do	Fr	Sa	So	Mo	Di	Mi	Do	Fr	Sa
1	2	3	4	5	6	7	8	9	10	11	12	13	14	15	16	17	18	19	20	21	22	23	24	25	26	27	28	29	30	31



Vom Miradouro Pico da Casinha schweift der Blick entlang der Küste mit ihren Landzungen, Buchten und Grotten über die sagenhafte Natur mit malerischen Ebenen bis Ribeira dos Barqueiros.

Juni 2025

So	Mo	Di	Mi	Do	Fr	Sa	So	Mo	Di	Mi	Do	Fr	Sa	So	Mo	Di	Mi	Do	Fr	Sa	So	Mo	Di	Mi	Do	Fr	Sa	So	Mo
1	2	3	4	5	6	7	8	9	10	11	12	13	14	15	16	17	18	19	20	21	22	23	24	25	26	27	28	29	30



Die erloschene Vulkanlandschaft im Süden wird geprägt durch ein buntes Mosaik aus Wäldern, sattgrünen Wiesen mit reichlich Weidevieh und steil zum Meer abfallenden Berghügeln.

Juli 2025

Di	Mi	Do	Fr	Sa	So	Mo	Di	Mi	Do	Fr	Sa	So	Mo	Di	Mi	Do	Fr	Sa	So	Mo	Di	Mi	Do	Fr	Sa	So	Mo	Di	Mi	Do
1	2	3	4	5	6	7	8	9	10	11	12	13	14	15	16	17	18	19	20	21	22	23	24	25	26	27	28	29	30	31



Direkt an der Regionalstraße, am tosenden Fluss Ribeira Grande nahe Fajãzinha, befindet sich eine intakte, historische Wassermühle aus dem Jahr 1862 mit der Möglichkeit zur Besichtigung.

August 2025

Fr	Sa	So	Mo	Di	Mi	Do	Fr	Sa	So	Mo	Di	Mi	Do	Fr	Sa	So	Mo	Di	Mi	Do	Fr	Sa	So	Mo	Di	Mi	Do	Fr	Sa	So
1	2	3	4	5	6	7	8	9	10	11	12	13	14	15	16	17	18	19	20	21	22	23	24	25	26	27	28	29	30	31



Ein Wanderweg führt zum romantischen Poço da Ribeira do Ferreiro, einem wunderschön gelegenen See mitten in einem märchenhaften Wald, in den große und kleine Wasserfälle stürzen.

September 2025

Mo	Di	Mi	Do	Fr	Sa	So	Mo	Di	Mi	Do	Fr	Sa	So	Mo	Di	Mi	Do	Fr	Sa	So	Mo	Di	Mi	Do	Fr	Sa	So	Mo	Di
1	2	3	4	5	6	7	8	9	10	11	12	13	14	15	16	17	18	19	20	21	22	23	24	25	26	27	28	29	30



Der wasserliebende Taro, ein immergrünes Aronstabgewächs mit riesigen, dekorativen Blättern, ist in Feuchtgebieten weit verbreitet und seine essbare Knolle als Nutzpflanze bedeutend.

Oktober 2025

Mi	Do	Fr	Sa	So	Mo	Di	Mi	Do	Fr	Sa	So	Mo	Di	Mi	Do	Fr	Sa	So	Mo	Di	Mi	Do	Fr	Sa	So	Mo	Di	Mi	Do	Fr
1	2	3	4	5	6	7	8	9	10	11	12	13	14	15	16	17	18	19	20	21	22	23	24	25	26	27	28	29	30	31



Die kleine Gemeinde Fajãzinha, in einem fruchtbaren Talkessel im Inselwesten gelegen, verzaubert mit der prächtigen Kirche Igreja Nossa Senhora dos Remedios und eigener Käserei.

November 2025

Sa	So	Mo	Di	Mi	Do	Fr	Sa	So	Mo	Di	Mi	Do	Fr	Sa	So	Mo	Di	Mi	Do	Fr	Sa	So	Mo	Di	Mi	Do	Fr	Sa	So
1	2	3	4	5	6	7	8	9	10	11	12	13	14	15	16	17	18	19	20	21	22	23	24	25	26	27	28	29	30



Der reizvolle, grügefärbte Lagoa Funda auf der Seenplatte im bergigen Inselinneren ist einer von sieben Caldeiras, der von einem Wasserfall gefüllt wird und an dem Sichelbäume wachsen.

Dezember 2025

Mo	Di	Mi	Do	Fr	Sa	So	Mo	Di	Mi	Do	Fr	Sa	So	Mo	Di	Mi	Do	Fr	Sa	So	Mo	Di	Mi	Do	Fr	Sa	So	Mo	Di	Mi
1	2	3	4	5	6	7	8	9	10	11	12	13	14	15	16	17	18	19	20	21	22	23	24	25	26	27	28	29	30	31



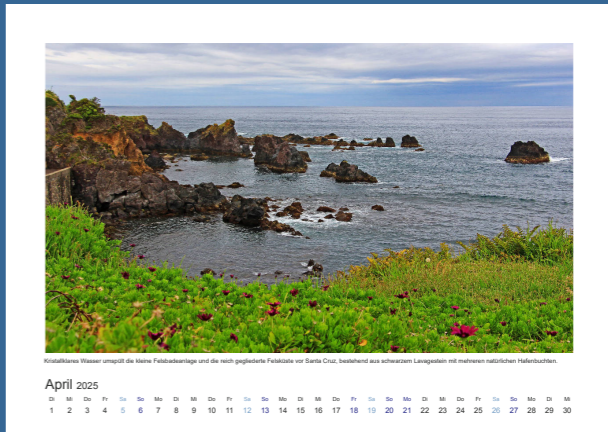
Norden: Steilküste mit Blick auf Corvo



Osten: Aussichtspunkt Miradouro dos Caimbros



Osten: Wohnhaus in Fazenda de Santa Cruz




Osten: Felsküste vor Santa Cruz das Flores



Osten: Blaue Hortensien als Heckenpflanze



Osten: Aussichtspunkt Miradouro Pico da Casinha



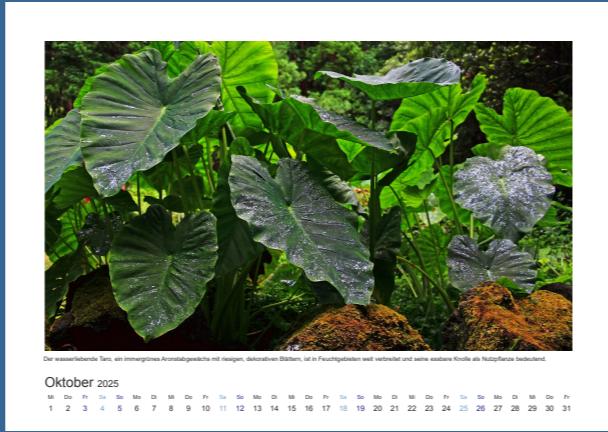
Süden: Vulkanlandschaft mit Ort Monte



Westen: Wassermühle am Fluss Ribeira Grande



Westen: See Poço da Ribeira do Ferreiro mit Wasserfällen



Westen: wilder Taro am Waldsee



Westen: Talkessel mit Gemeinde Fajãzinha



Westen: See Lagoa Funda auf der Seenplatte



Jana Thiem-Eberitsch
 Unternehmerin und
 Reisefotografin für
 Landschaft, Natur und
 Abenteuer. www.jana-thiem-eberitsch.de

Azoren-Insel Flores - Farbtupfer auf einem erloschenen Vulkan Portugals

Artikel-Nr. {ORDERNR}

CALVENDO
 Dein Kalenderverlag

Azoren-Insel Flores - Farbtupfer auf
 einem erloschenen Vulkan Portugals

Infolge bestehender Schutzrechte ist es untersagt, die
 Blätter dieses Kalenders herauszutrennen und ohne
 Genehmigung des Verlages zu gewerblichen Zwecken
 weiterzuverwenden. Alle Angaben ohne Gewähr.

CALVENDO produziert bedarfsgerecht und klimabewusst in DE
 & EU. Positivere CO2-Bilanz dank kurzer Transportwege.
 Abfall-Reduzierung dank Einzelstückfertigung.

E-Mail: info@calvendo.com • www.calvendo.com

ISBN X-XXX-XXXXXX-X

CALVENDO Verlag GmbH
 Ottobrunner Straße 39
 D-82008 Unterhaching

Titelfoto: Die raue Nordküste überrascht mit
 fantastischen Panoramen, urwüchsiger
 Vulkanlandschaft und einem der schönsten
 Wanderwege.